

ОПШТИНА РАЧА  
**ПРОСТОРНИ ПЛАН ОПШТИНЕ  
РАЧА**

*Одлука о доношењу Просторног Плана општине Рача  
"Сл. гласник општине Рача", бр. 21/25*

Карта :  
**УРЕЂАЈНА ОСНОВА СЕЛА БОРЦИ**

0100200300m

Р 1:2500

W

N

E

S

2.1.

2.2.

2.3.

2.4.

**ЛЕГЕНДА**

**ГРАНИЦЕ И ОЗНАКЕ**

Граница ППО Рача

Граница катастарске општине

Граница грађевинског подручја

Регулациона линија

1-617 °

Аналитичко-геодетске координате тачака површина јавне намене

171.63

Нивелационе коте

Општински путеви (ОП4, ОП5, ОП15, ОП16, ОП27)

\*Коридори за саобраћајну и другу инфраструктуру

*\*Општинске, локалне, некатегорисане и атарске путеве који су уписани у листу непокретности, третирају као грађевинско земљиште јавних намена-постојеће израђено, за које није потребно одређивање површине јавних намена*

**ЗЕМЉИШТЕ ИЗВАН ГРАЂЕВИНСКОГ ПОДРУЧЈА**

Водно земљиште

**ГРАЂЕВИНСКО ПОДРУЧЈЕ**

постојеће грађевинско подручје	планирано ширење грађевинског подручја	намена

**ПОВРШИНЕ ОСТАЛЕ НАМЕНЕ**

		Становање
--	--	-----------

\* Сва подручја која нису у обухвату ППНИ ИНФРАСТРУКТУРНОГ КОРИДОРА ДРЖАВНОГ ПУТА I РЕДА "ВОЈИД КАРАЂОРЂЕ" и важних урбанистичких планова, спроводе се непосредним применом правила из ППО Рача (веса: Регулациона карта бр. 4: "СПРОВОЂЕЊЕ ПЛАНА")



Лист: 2.4

УРЕЂАЈНА ОСНОВА СЕЛА БОРЦИ


Одговорни планер:  
Дубравка Павловић, дим. просторни планер  
(лиценца брј 100-0008-03)

Датум: 2025. године

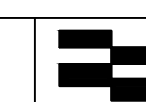
Обрађивачи планског документа:



Размер: 1:2500



ПЛАН УРБАНИ ДООО  
Београд, Сремска 103  
Београд



ЈУТОСЛОВЕНСКИ ИНСТИТУТ ЗА  
УРБАНИЗАМ И СТАНОВАЊЕ ДООО  
Амстердам 25, Београд